

LE JARDIN DES PLANTES AU FIL DES SIÈCLES

du X^e au XVII^e siècle CRÉATION D'UN JARDIN BOTANIQUE

985



Fondation de la ville de Montpellier.
Le Conte de Mauguio offre à Guilhem I^{er} deux parcelles de terre. Ce dernier décide d'y construire sa ville, Montpellier est née !

1180

Guilhem VIII, seigneur de Montpellier proclame la liberté d'enseigner la médecine à Montpellier quelle que soit son origine et sa foi. Les noms «**Jardin du Roi**» et «**Jardin de la Reine**» proviennent des Jardins du roi d'Aragon Jacques I^{er} et de sa mère Marie de Montpellier, reine d'Aragon, fille de Guilhem VIII.

1220 et 1289

Fondation de la première Université de médecine de France par le Cardinal Conrad et par bulle papale (acte juridique).

1550

Guillaume Rondelet (1507-1566), premier grand naturaliste de France et d'Europe, crée le premier jardin botanique sur le lieu de la première école de médecine, aujourd'hui devenue le Centre d'Art Contemporaine «la Panacée».

Comme tous les jardins médiévaux, ils étaient composés de plantes médicinales, de plantes tinctoriales, d'un verger et d'un potager.



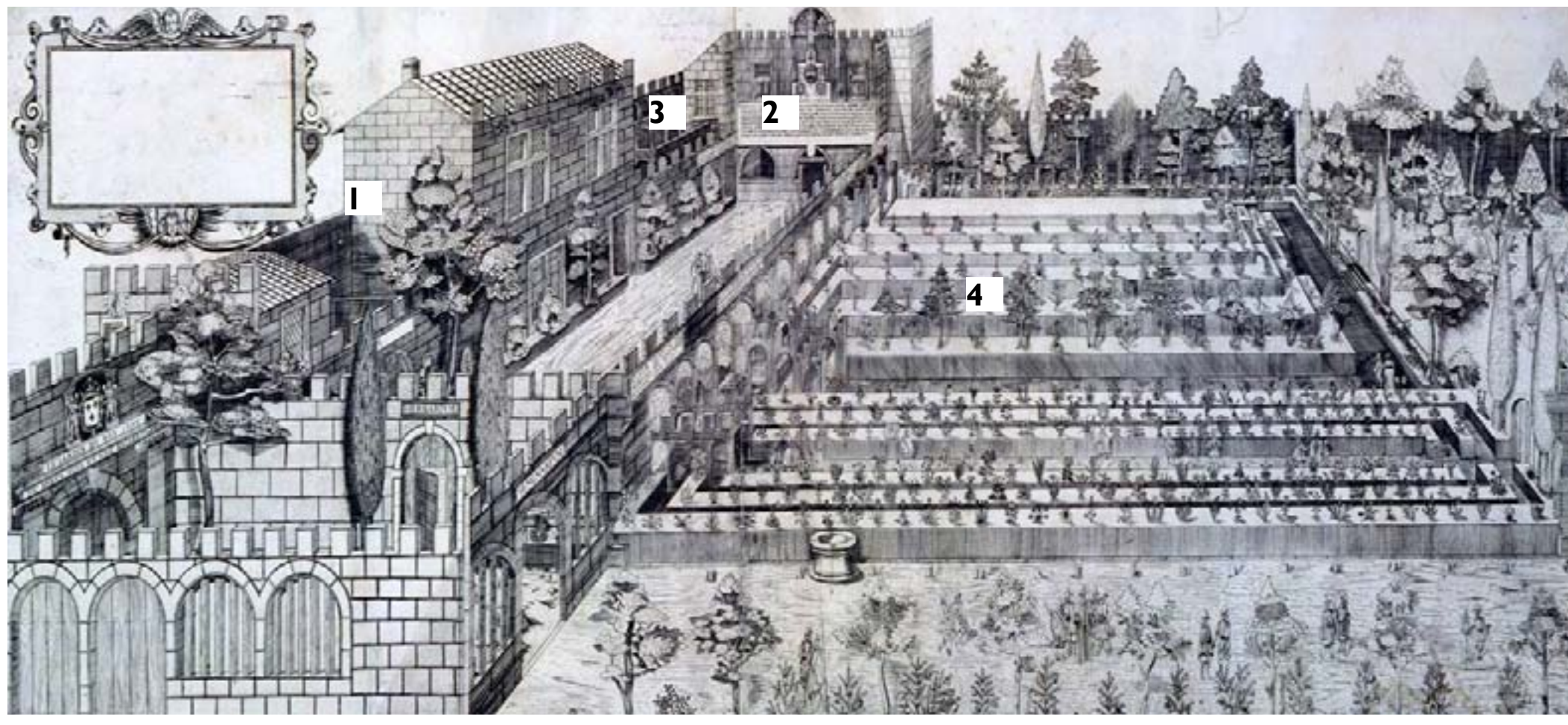
1593



Pierre Richer de Belleval est missionné par Henri IV pour créer un jardin botanique à l'image de ceux existant en Italie (Padoue,...). L'ensemble imaginé dès le départ par Richer de Belleval s'étendait depuis les remparts ouest jusqu'au Puy Arquinel (butte, actuel Peyrou). Le jardin botanique, s'installe à la place d'anciens jardins à roue (potagers équipés de norias) et de creux à fumier du quartier de la «Savoie». Pierre Richer de Belleval y crée, avec des préoccupations écologiques avant-gardistes, d'ingénieux systèmes d'irrigation afin de reconstituer des milieux comme le Labyrinthe ou la Montagne. L'Europe entière vient admirer ses installations novatrices.

1596-1602

Construction du jardin botanique et de l'Intendance, siège de l'administration du jardin et résidence de Richer de Belleval



Source: © Archives de la Faculté de Médecine, Montpellier - Gravure de Richer de Belleval

1. L'entrée donne sur une cour basse ouverte sur le promenoir à l'est.
2. Au nord l'auditorium, à l'ouest en bordure de chemin (anciennement la rue du jardin du roi) la chapelle, l'Intendance et le labyrinthe.
3. Le labyrinthe était un ensemble complexe creusé en colimaçon carré jusqu'à huit mètres de profondeur atteignant la nappe phréatique. Il était destiné à la culture et à la présentation de plantes ombrophiles.
4. A l'est une série d'arcades reliait le promenoir aux banquettes recevant les plantes. Au sud un cabinet médical pour les collections d'histoire naturelle.

1619

Le domaine de Richer de Belleval s'étendait jusqu'au sommet du puy Arquinel (emplacement de la statue de Louis XIV). Son intention était de créer une «grande allée» vers la ville et d'y acclimater des espèces montagnardes ou étrangères et des végétaux d'intérêt purement botanique. Cet espace se composait de deux parties : l'actuel **Jardin de la Reine** et le **champ de la Reine**.



1619, aménagement du Jardin de la Reine par Richer de Belleval

Le Jardin de la Reine était un lieu d'expérimentation pour les botanistes. Comme le Jardin du Roi, il possède une montagne. Un passage en arc bâti permettait de passer d'un jardin à l'autre via l'Intendance.

1622

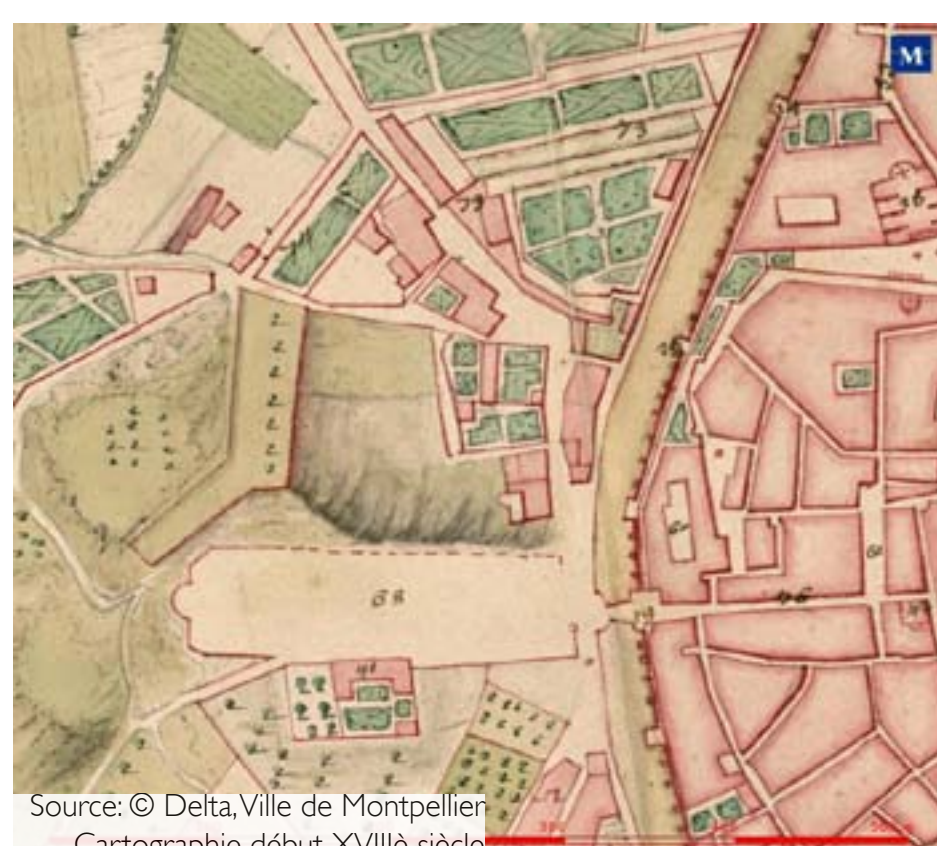
Durant le Sièg de la ville de Montpellier par l'armée royale de Louis XIII contre la rébellion protestante, le Jardin botanique fut complètement détruit alors que le **Jardin de la Reine ne subit aucune dégradation**. En seulement deux années, Pierre Richer de Belleval le fait totalement reconstruire.

1632

Pierre Richer de Belleval décède le 17 Novembre 1632, trois mois après avoir acquis les terres du champ de la Reine, elles deviendront plus tard la promenade du Peyrou.

1689

Premier aménagement de la Place Royale du Peyrou



Source: © Delta, Ville de Montpellier - Cartographie début XVIII^e siècle

le XVIII^e siècle DÉCLIN

A la mort de Richer de Belleval et pendant un siècle, ses successeurs et héritiers, les Chycoineau, seront de piètres botanistes et gestionnaires. Tous le long du XVIII^e siècle, le jardin reste en mauvais état et les bâtiments menacent de s'écrouler.

1638- 1715

Pierre Magnol est l'intendant suppléant durant la dynastie des Chycoineau.

Il est à l'origine du système moderne de classement des plantes par familles en botanique qu'il élabore dans son Ecole systématique.



Magnolia

1750

Dans la carte ci-dessous, les montagnes de Richer de Belleval sont très visibles dans les deux Jardins.



Source: © Archives Départementales Hérault - C6948-2
Plan de Montpellier vers 1750

1775

Aménagement de la Place royale du Peyrou, conçu par Giral Père et Fils.



Source: © Delta, Ville de Montpellier - Cartographie fin XVIII^e siècle

1794

A la Révolution, le Jardin du Roi prend le nom de Jardin des Plantes.

1795

Installation de la Faculté de Médecine dans l'Evêché qui jouxte la cathédrale.



le XIX^e siècle NOUVEL ESSOR

1800

Démolition partielle du bâtiment de l'Intendance en ruine.

1804

Construction de l'orangerie par l'architecte De La Gardette, en bordure de l'Ecole Systématique. Chaptal ministre de l'intérieur, autorise le comblement du labyrinthe de Richer de Belleval.

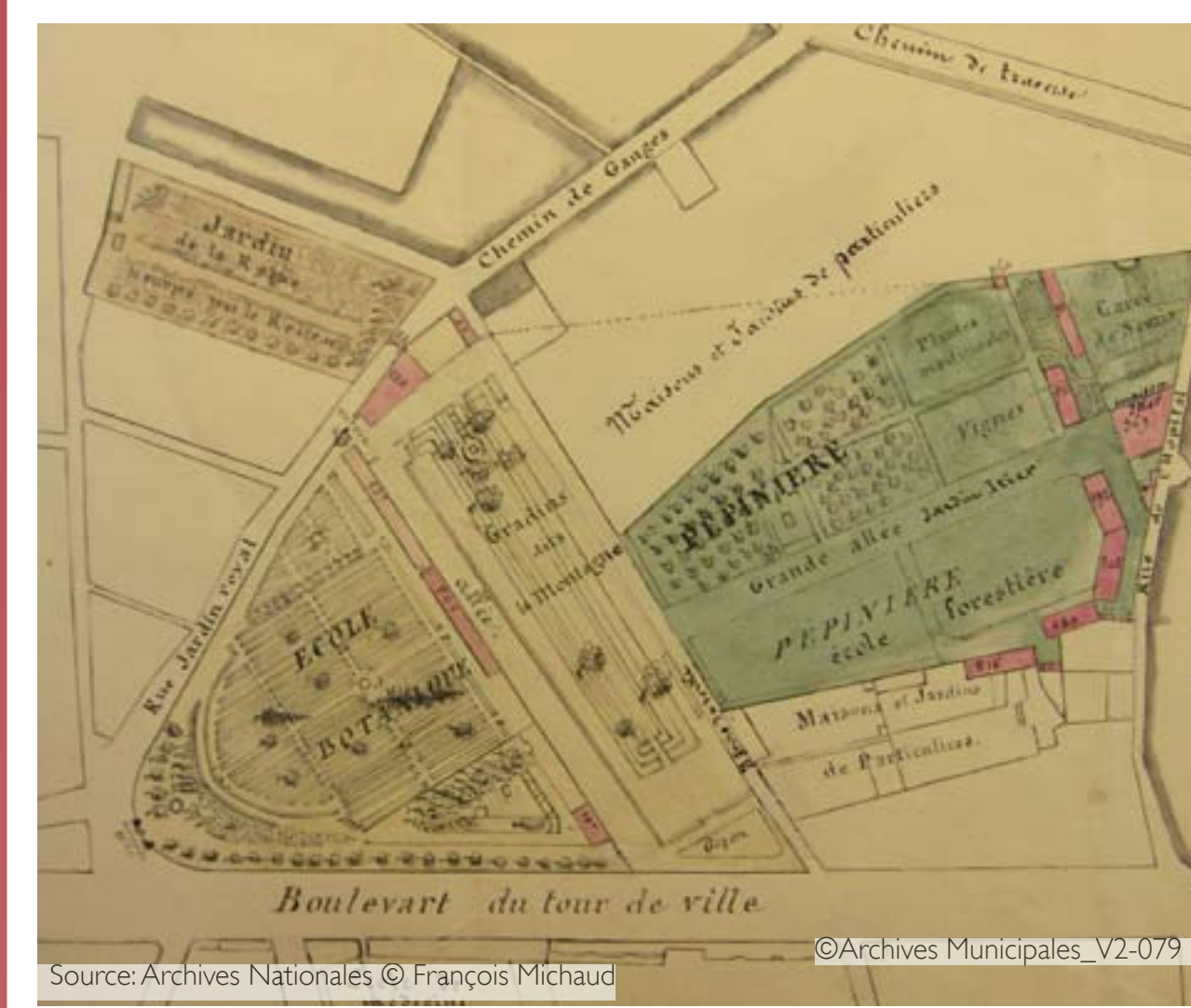
1808

Début des travaux de l'entrée sud dont le décroché est amputé pour l'aménagement du boulevard et son raccordement avec la rue du faubourg Saint-Jaumes. Acquisition de la propriété Itier par la ville pour agrandir le Jardin des Plantes.

1815

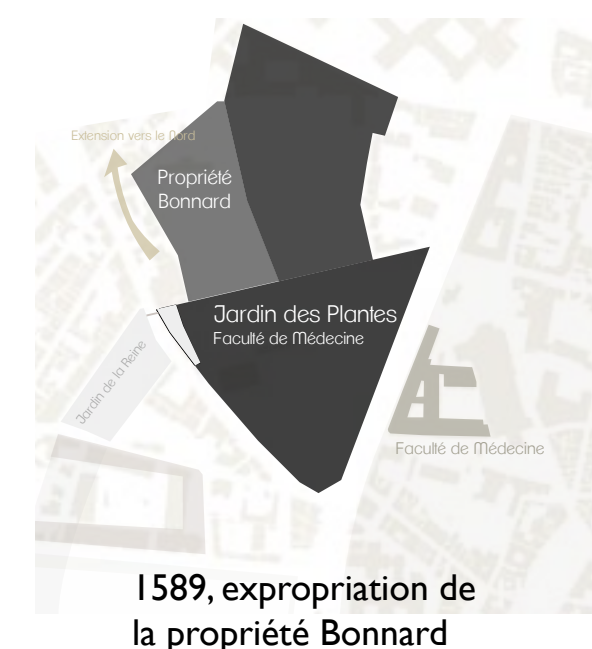
Augustin Pyramus de Candolle, directeur du Jardin des Plantes de 1808 à 1816, devient Recteur de l'Académie durant les Cent-jours. Cette double fonction a eu pour conséquence l'appropriation par son successeur de la maison de l'Intendance et du Jardin de la Reine, qui devient ainsi, le jardin privé du Recteur. Pour la même raison, la maison Itier devient propriété de la Faculté de Sciences.

Avec l'appui de Jean-Antoine Chaptal, il donne au Jardin une nouvelle vigueur scientifique : création de l'école forestière, de l'école des arbres fruitiers, de l'école des vignes et plus tard celle de l'acclimatation.



1858

Extension du Jardin des Plantes et construction de la Serre Martins.



1859, expropriation de la propriété Bonnard

1861

Pour élargir la rue du Faubourg Saint Jaumes, le pont construit entre le bâtiment de l'Intendance et le jardin de la Reine est remplacé par une passerelle métal/bois.



1889

Création, dans la maison Itier, du premier Institut de Botanique par Charles Flahaut.



© DRAC Languedoc-Roussillon

XX^e et XXI^e siècles UN AVENIR EN QUESTIONS

1959

Inauguration du nouvel Institut de Botanique, construit sur l'emplacement du premier institut.



1975

L'Institut botanique est affecté à Faculté de Sciences (l'UM II).

1982

Le Jardin des Plantes est classé au titre des Sites (Ministère de l'écologie). Dix ans plus tard il est classé au titre des Monuments Historiques (Ministère de la Culture).

2000 - 2008

Projet de restauration : l'UMI, la DRAC et la DREAL, mettent en place un conseil scientifique dont l'objectif est de définir les grandes orientations pour la mise en valeur du Jardin.

2003

Remise de l'Etude préalable à la restauration du Jardin des Plantes par une équipe pluridisciplinaire réunie autour de l'Architecte en chef des Monuments Historiques.

2009

Restauration de la Serre Martins



Juin 2013

Mise en vente par l'Etat du Jardin de la Reine et de l'Intendance du Jardin des Plantes.

Mobilisation des citoyens et des riverains pour que cet ensemble reste dans le domaine Public. 5 Juin : Création de l'association «Sauvons Le Jardin de la Reine et l'Intendance».

19 Juin : Un Grand Pique-Nique citoyen a été organisé dans le jardin de La Reine, pour sensibiliser les médias et la population,

Une pétition lancée sur Internet obtient 4500 signatures.



Décembre 2013

Acquisition du Jardin de la Reine par la ville de Montpellier. Une victoire pour l'Association et les citoyens.

18 janvier 2014

Inauguration par Madame Hélène Mandroux, maire de Montpellier



1^{er} juin 2014

Ouverture du Jardin de la Reine, pour la Journée nationale de l'enfant au jardin.

15-16 juillet 2014

Suppression de la passerelle entre le bâtiment de l'ancienne Intendance et le Jardin de la Reine.



A suivre...

